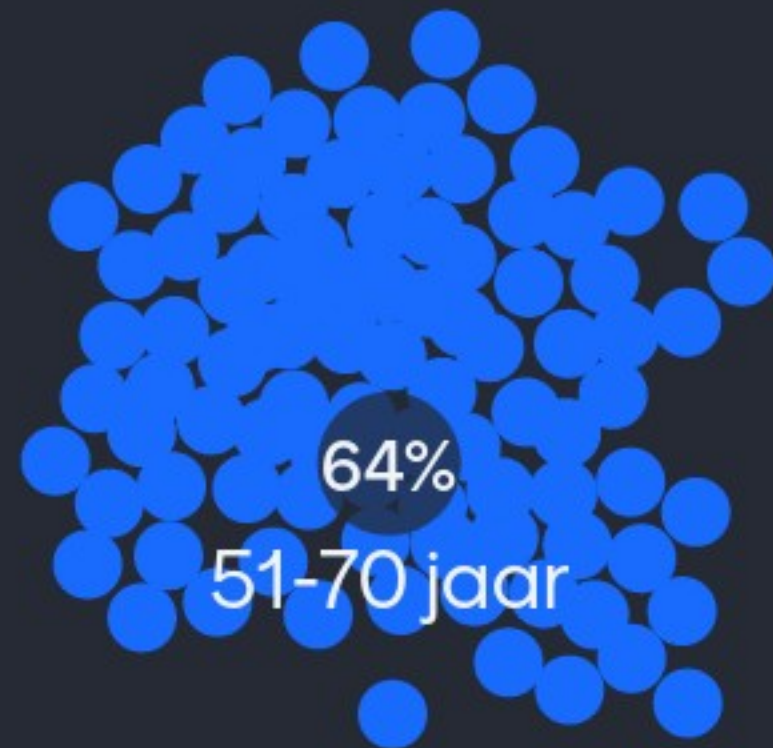
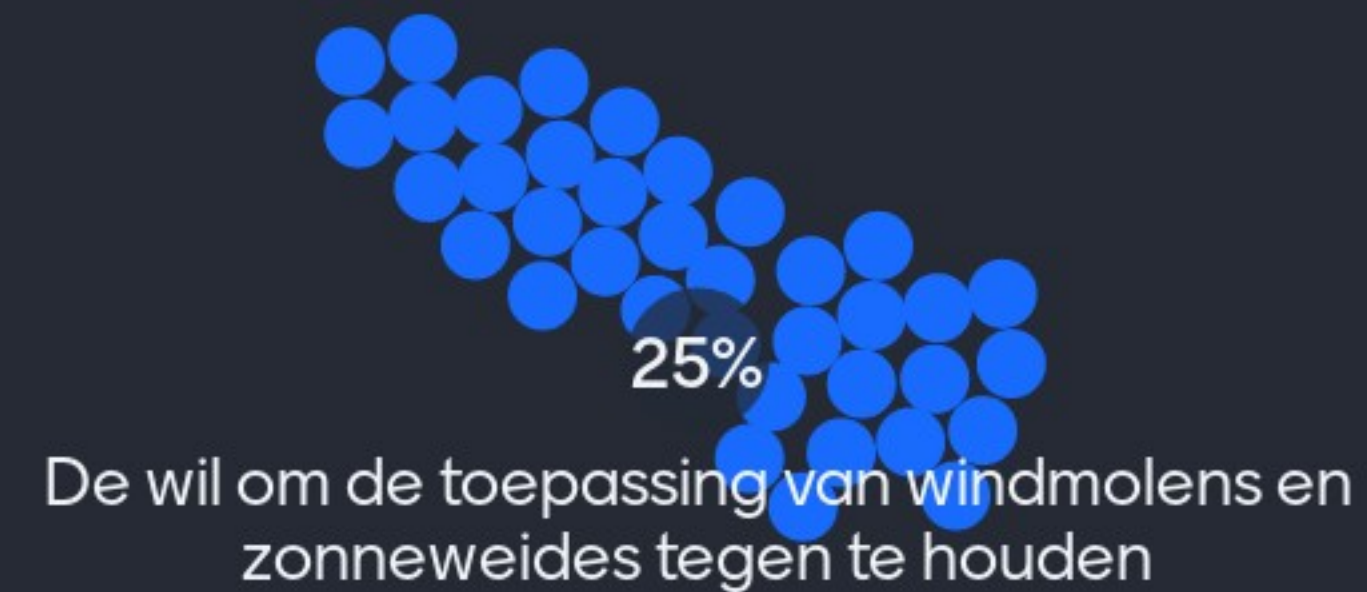
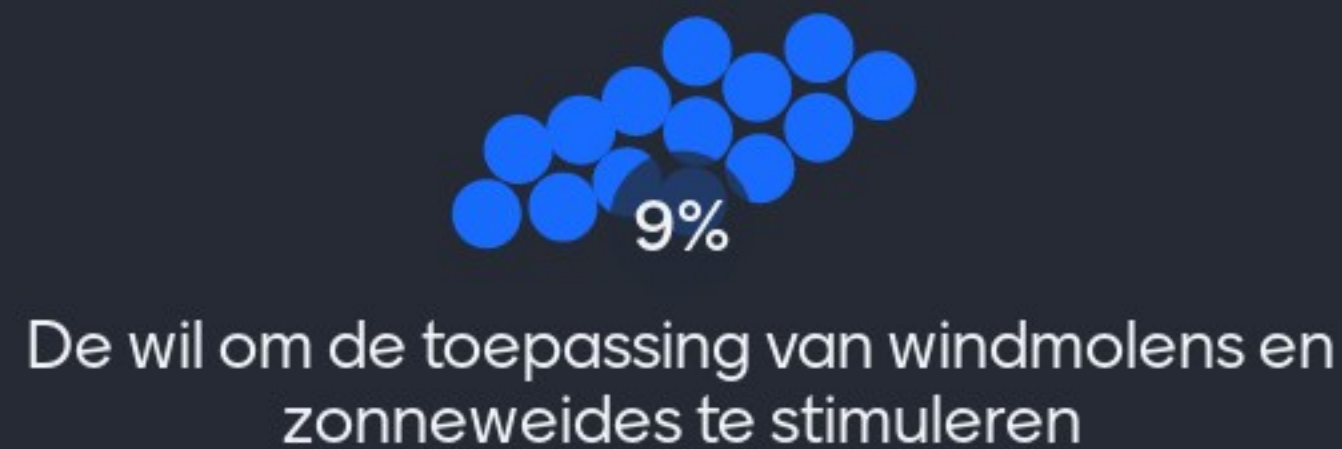
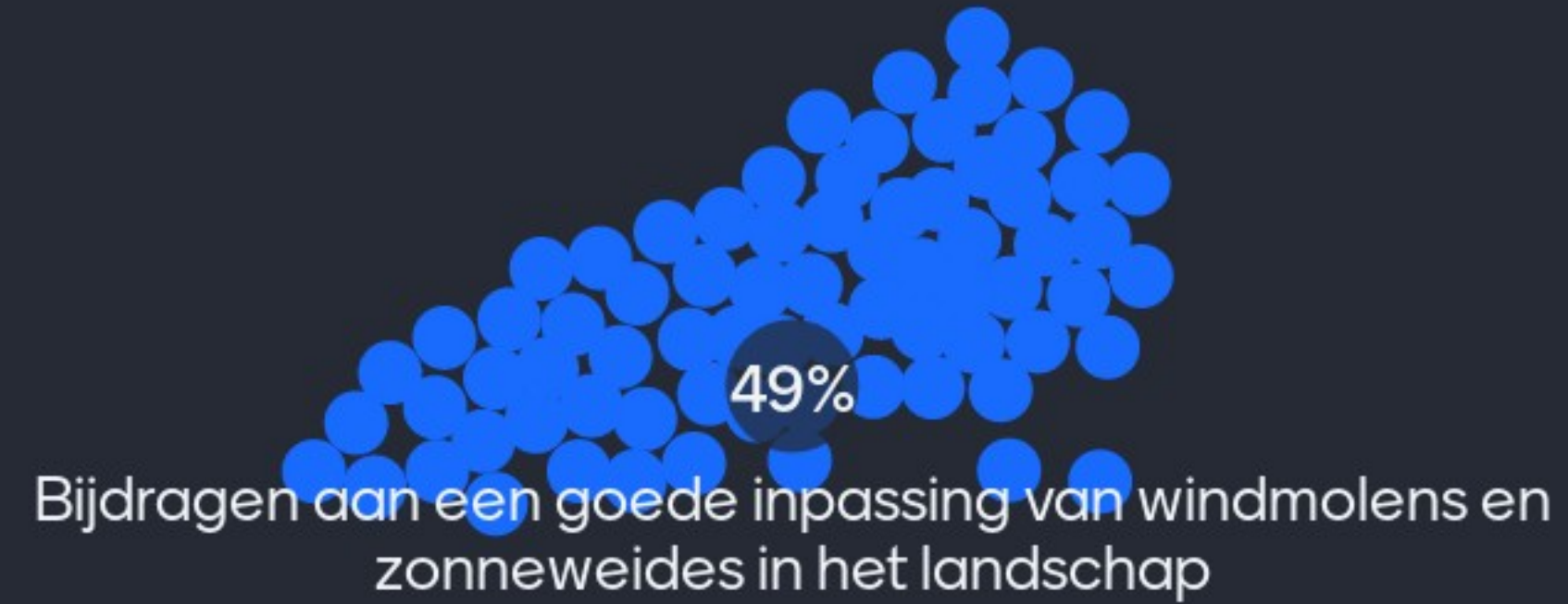


Ga naar www.menti.com en vul hier de
volgende code in: 55 16 24 7

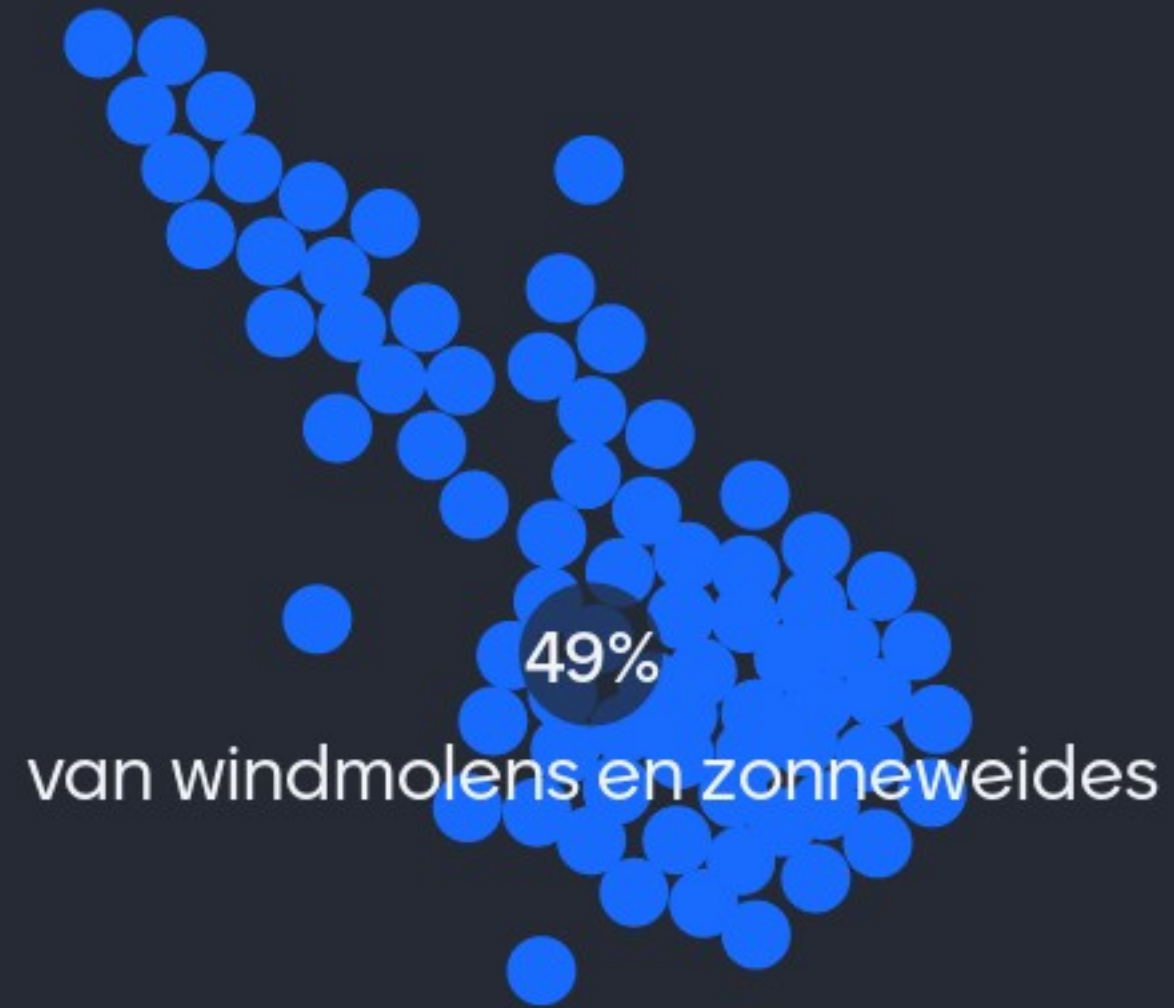
Wat is uw leeftijd?



Wat heeft u er toe gebracht vandaag deel te nemen?



Zijn er misschien ook zorgen rond de ontwikkeling....





Zon boven parkeerplaatsen





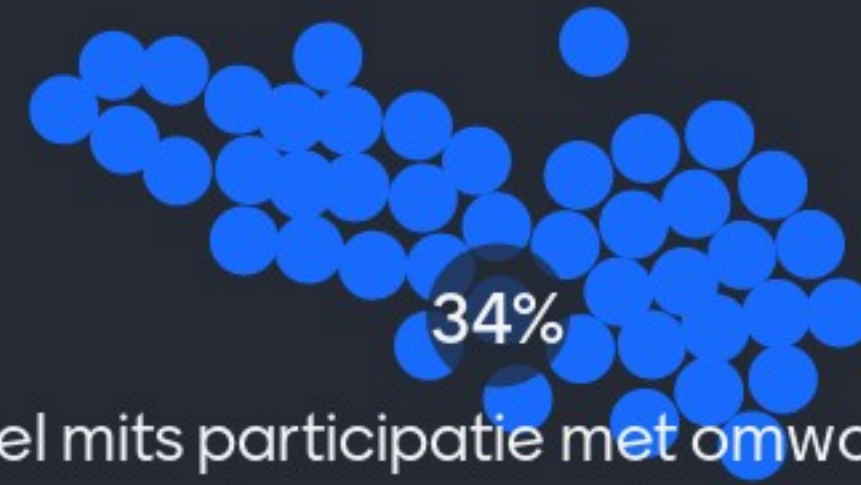
Zon boven parkeerplaatsen



Wat vindt u van zon boven parkeerplaatsen?



Acceptabel



Acceptabel mits participatie met omwonenden lokaal vooraf aan vergunningsproces




Acceptabel mits omwonenden ook (financieel) voordeel hebben van de zonneweide



Niet acceptabel



Anders...




Zoekgebied 17b, A9 zicht op Limmerkoog






Zoekgebied 17b, windmolen langs A9 in Limmerkoog






Zoekgebied 17b, vanuit Uitgeest richting Limmerkoog





Zoekgebied 17b, vanuit Uitgeest richting Limmerkoog met molen





Zoekgebied 17a





Zoekgebied 17a



Er zijn dus twee varianten die wij aan u voorleggen. Welke variant heeft uw voorkeur?



Kenmerken wind

Boekelermeer bestaand

- 2,4 MW; mast 85m, rotor 70m, tip 120m

Hogere windmolen

- 3 MW; mast 95m, rotor 90m, tip 140m



Grootte van de windmolens


Wat vindt u van de grootte van de windmolen?





Zoekgebied 27 zonder zonneweide





Zonne-akker



Zonne-weide




Terug naar de kaart



huidige situatie


Zoekgebied 27 met zonneweide






Zoekgebied 27 vanuit Uitgeest richting Limmerkoog





Zoekgebied 27 vanuit Uitgeest richting Limmerkoog met zonneweide

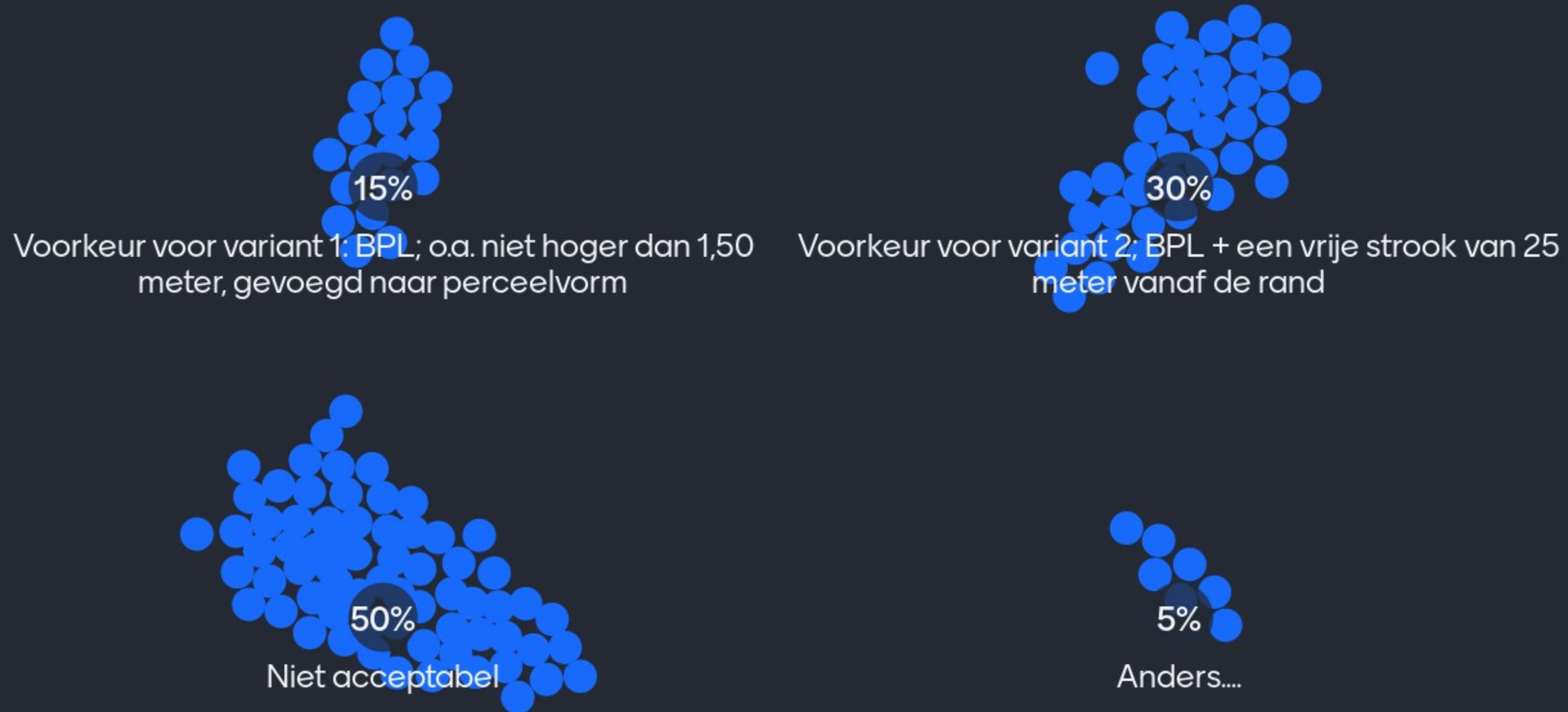




Zoekgebied 27 vanuit Uitgeest richting Limmerkoog met extra ruimte zonneweide




Welke variant van zoekgebied 27 spreekt u het meeste aan?


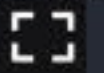





Zoekgebied 17c west tussen A9 en Uitgeest



Zoekgebied 17c west met zonneweide



Zoekgebied 17c west met zonneweide op afstand



Zonne-akker



Zonne-akker met weide



Zonne-akker met weide en haag



Terug naar de kaart



huidige situatie

Afstand tot zonnepanelen 25 m
Hoogte haag 1,20 m

Zoekgebied 17c west met zonneweide op afstand en haag

En welke voorkeur heeft u bij zoekgebied 17c west, tussen de A9 en Uitgeest ?



Voorkeur voor variant 1; BPL: o.a. niet hoger dan 1,50 meter, gevoegd naar perceelvorm



Voorkeur voor variant 2; BPL + een vrije strook van 25 meter vanaf de rand



Voorkeur voor variant 3; BPL + een vrije strook van 25 meter vanaf de rand en een haag



Zoekgebied 17c oost langs A9





Zoekgebied 17c oost, zonneweide langs A9



Zoekgebied 17c oost, langs A9 met zonneweide op afstand

Wat vindt u van zoekgebied 17c oost en de ontwikkeling van zon langs de A9?





Zoekgebied 28 tussen Uitgeest en Heemskerk vanaf Tolweg



Zoekgebied 28 vanaf Tolweg met zonneweide



Zoekgebied 28 met zonneweide op afstand



Zoekgebied 28 vanaf Tolweg met zonneweide op afstand met haag



Zoekgebied 28 tussen Uitgeest en Heemskerk met zicht uit Uitgeest





Zoekgebied 28 vanuit Uitgeest met zonneweide



Zoekgebied 28 vanuit Uitgeest met zonneweide op afstand





Zoekgebied 28 vanuit Uitgeest met zonneweide op afstand en haag

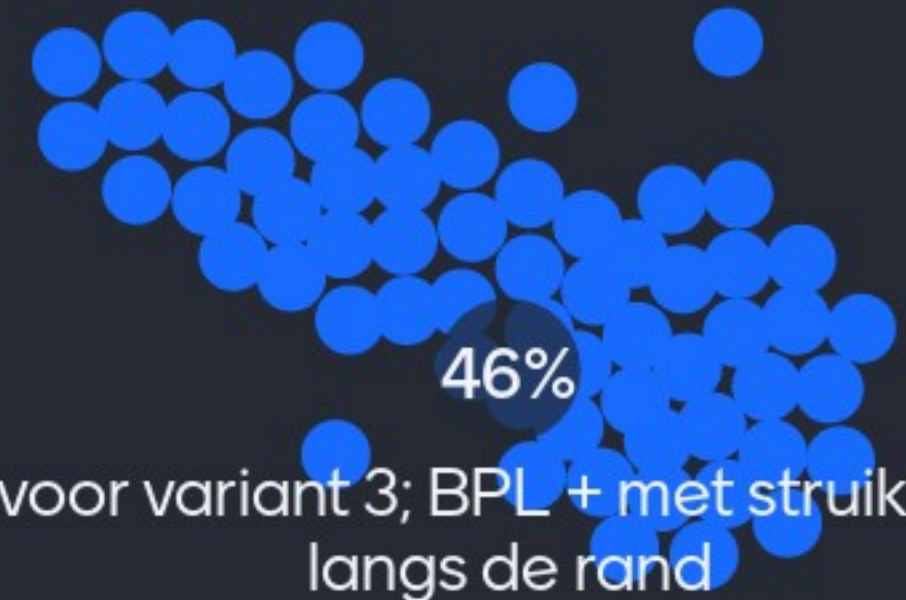
Ziet u iets in ontwikkelingen rond zoekgebied 28 tussen Uitgeest en Heemskerk, Assum/Waldijk?



Voorkeur voor variant 1; BPL: o.a. niet hoger dan 1,50 meter, gevoegd naar perceelvorm



Voorkeur voor variant 2; BPL + een vrije strook van 25 meter vanaf de rand



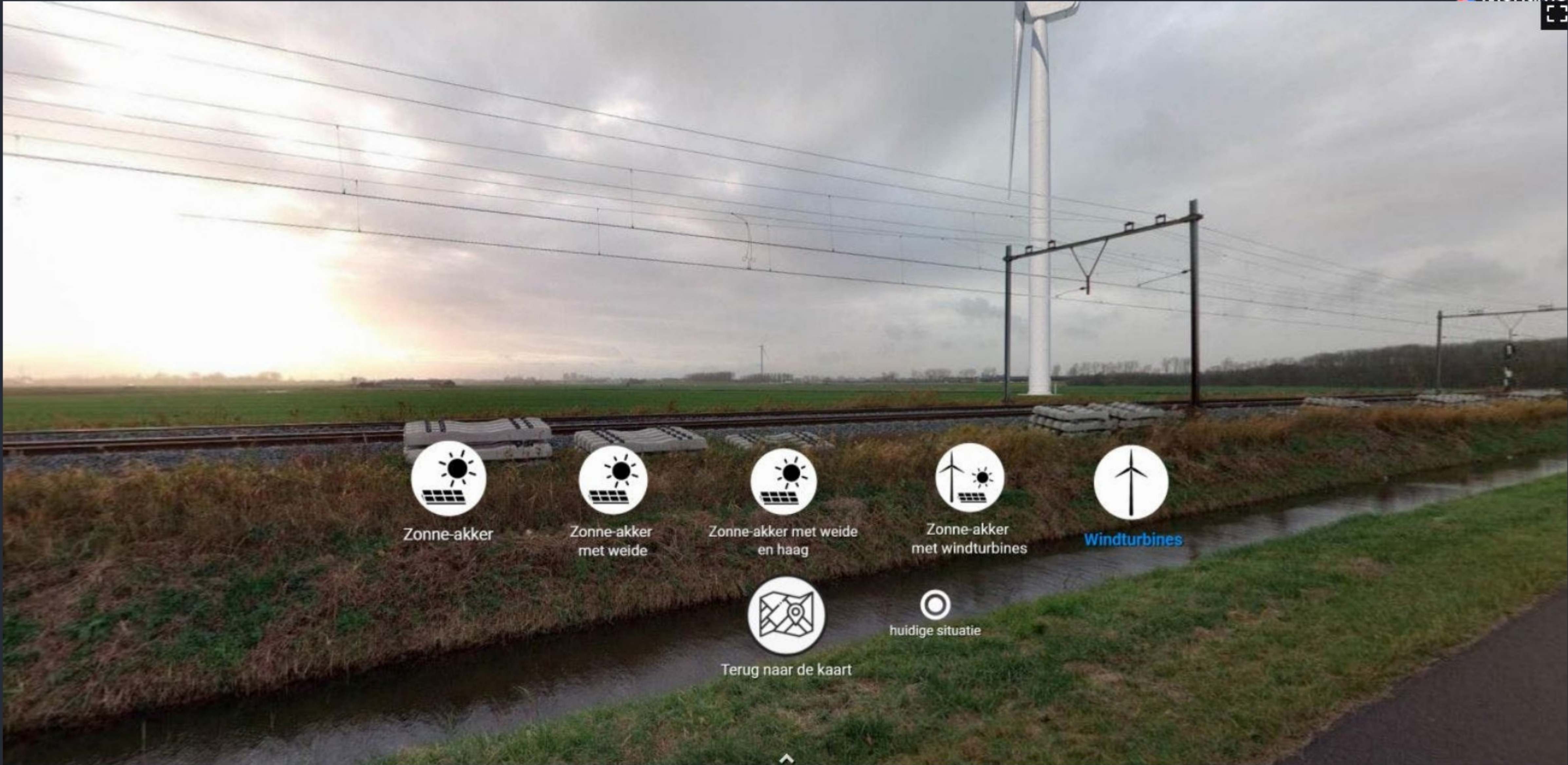
Voorkeur voor variant 3; BPL + met struikgewas of heg langs de rand



Anders...



Zoekgebied 18 langs de N203



Zonne-akker



Zonne-akker met weide



Zonne-akker met weide en haag



Zonne-akker met windturbines



Windturbines



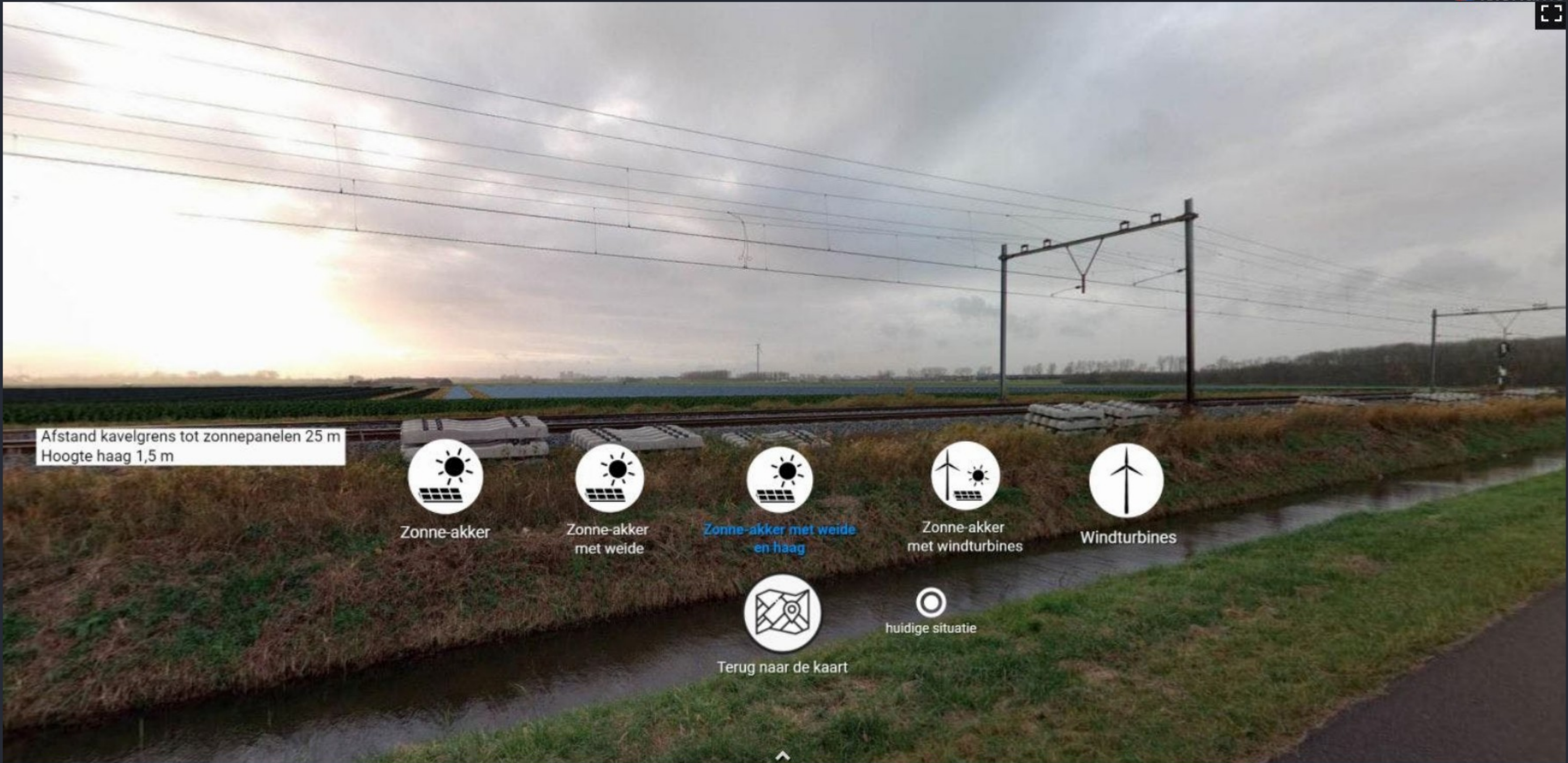

Terug naar de kaart



huidige situatie

Zoekgebied 18 langs N203 met windmolen





Afstand kavelgrens tot zonnepanelen 25 m
Hoogte haag 1,5 m



Zonne-akker



Zonne-akker met weide



Zonne-akker met weide en haag



Zonne-akker met windturbines



Windturbines



Terug naar de kaart



huidige situatie

Zoekgebied 18 langs N203 met zonneweide



Wat vindt u van zoekgebied 18 langs N203 en de keuze voor wind en zon?



We keren weer terug naar de presentatie.